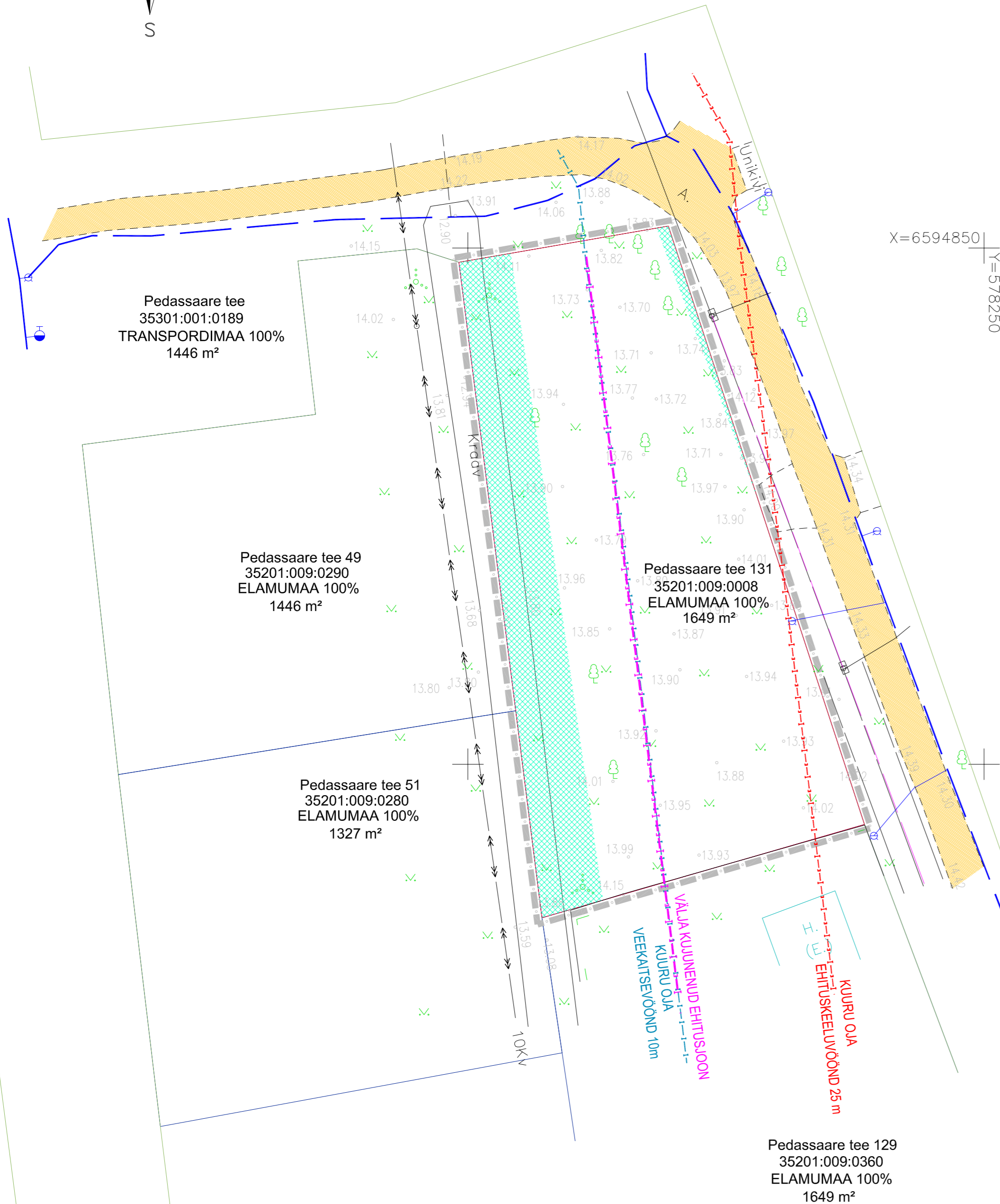





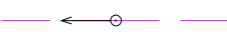



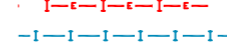


SALMISTU KÜLA PEDASSAARE TEE 131 KINNISTU DETAILPLANEERING OLEMASOLEV OLUKORD




LEPPEMÄRGID:

-  PLANEERITAVA ALA PIIR
-  KATASTRÜKSUSTE PIIRID
-  10 kV ÕHULIIN
-  0,4 kV ELEKTRI ÕHULIIN
-  ÕHISVEEVÄRGI TORUSTIK
-  OLEMASOLEV ASFAALTKATENDIGA TEE
-  TEHNOVÕRGU KAITSEVÕOND
-  VÄLJAKUJUNENUD EHITUSJOO
-  PIIRANGU-JA KAITSEVÕONDIR

Märkused ja kasutatud materjalid:

1. Joonise alusplaani on kasutatud Jaagu Kinnisvara OÜ (MTR: EEG 000273) poolt koostatud digitaalselt mõõdistatud alusplaani mõõtkavas M 1:500 (Pedassaare tee 131 "Maa-ala plaan", töö nr 2024-023), mõõdistatud 23.04.2024.
2. Planeeringuala piir on loetavuse huvides nihutatud 0.5 m väljapoole selle tegelikust asukohast.
3. Katastriüksuste piirid Maa-ametist seisuga 01.05.2024.
4. Detailplaneeringu seletuskiri ja joonised on omavahel lahutamatu seotud planeeringu osad.



Koordinaadid riiklikus L-Est'97, kõrgused EH2000 süsteemis.

 reg nr 11170952 MTR EEP000550 +372 58 11 5200 Kõo tee 23 Elva peeter.aunapu@gmail.com	OBJEKTI NIMETUS PEDASSAARE TEE 131 KINNISTU DETAILPLANEERING		TÖÖ NR. P 0109/24
	OBJEKTI ASUKOHT HARJU MAAKOND KUUSALU VALD SALMISTU KÜLA		JOOIS OLEMASOLEV OLUKORD
KOOSTAS PEETER AUNAPU	/allkirjastatud digitaalselt/	MÕÕTKAVA 1:500	KUUPÄEV 01.09.2024
HUVITATUD ISIK SEGMENTUM OÜ	/allkirjastatud digitaalselt/	ERIALA AE	STADIUM DP
		JOOINISE NR. 2	